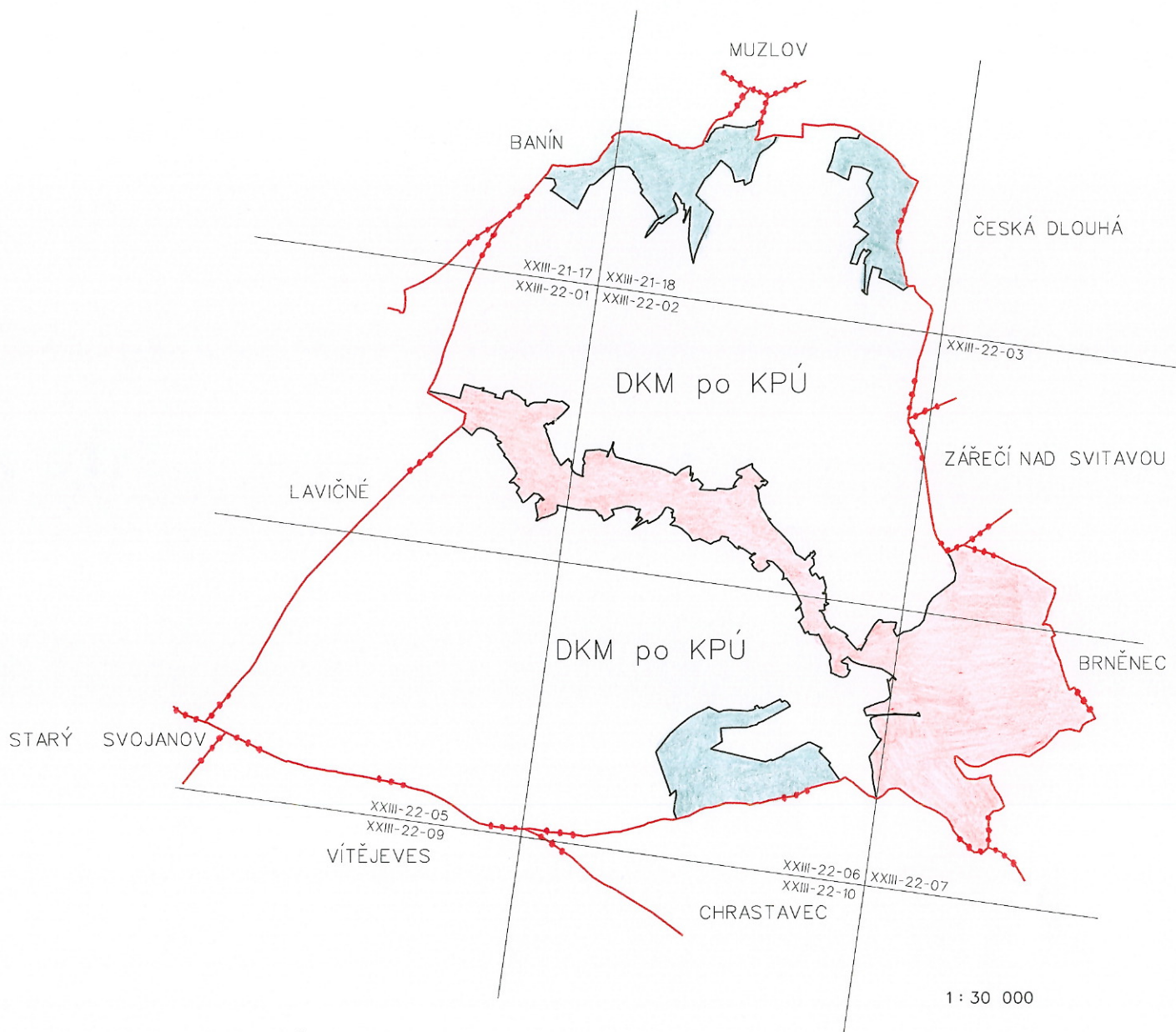






Za správnost vyhotovení: Burešová Marie.

Grafický přehled  
pro námitkové řízení  
k.ú. Bělá nad Svitavou



-  DKM po JPÚ
-  oblast lesních pozemků zahrnutá do přepracování
-  zastavěná část obce zahrnutá do přepracování
-  katastrální hranice

vyhotovila: Bc. Lenka Vodyárková, KP Svitavy  
leden 2016

